



LE VIE DEL PEGLIA

**SENTIERI STORICI
NEL COMUNE DI
SAN VENANZO
PER ITINERARI
TRA NATURA
E CULTURA**

**BROCHURE
IN COMUNICAZIONE
AUMENTATIVA E
ALTERNATIVA**

Questa brochure nasce con lo scopo di garantire a tutti i soggetti con bisogni comunicativi complessi la comprensione del patrimonio turistico di San Venanzo e dar loro informazioni didattiche.

Le pagine sono composte da un linguaggio basato su simboli e immagini, peculiari della Comunicazione Aumentativa e Alternativa (CAA) che riduce la distanza tra la comprensione della scrittura e i suoi contenuti.

Tale linguaggio semplificato si può definire come un insieme di tecniche, strumenti e strategie utilizzate sia in ambito clinico sia familiare, in grado di coadiuvare la comprensione delle persone che hanno difficoltà o non possono esprimersi verbalmente.

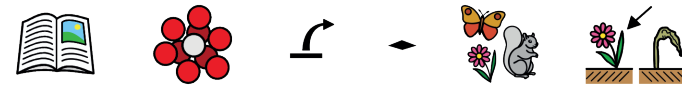




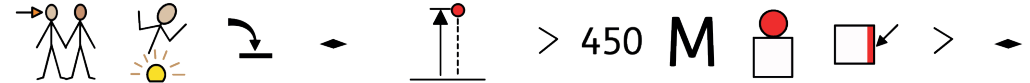
Ti trovi a S.Venanzo, un borgo dell'Umbria ricco di



storia circondato da una natura rigogliosa.



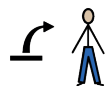
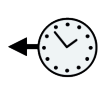
Si trova ad una altitudine di 450 m, sul bordo di un



antico vulcano estinto molte migliaia di anni fa.



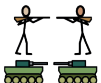
S.Venanzo è stato abitato dall'uomo dalla Preistoria, poi dagli



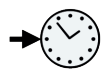
Etruschi e quindi nel Medioevo quando ci furono numerose




guerre. Il territorio di S.Venanzo è rimasto sotto il



controllo di Orvieto fino al 1929 quando è diventato



un Comune.



Il monumento più bello da vedere è la grande Torre,



resto del castello medievale. Interessante è anche il dipinto



della Madonna (secolo XIV) che si trova in una piccola



chiesa. Molti castelli e torri medievali sono nei paesi vicini.





La maggiore ricchezza di S.Venanzo è il suo bellissimo

ambiente naturale con boschi dove ci sono tante specie di alberi

e dove trovano rifugio numerosi animali.

Il M.Peglia è una Riserva Naturale molto interessante,

dov'è il Parco dei Sette Frati con tavoli, panche e

focolari. Ci sono boschi rigogliosi e molti mammiferi selvatici.



Sul M.Peglia sono stati trovati fossili preistorici come quelli



delle tigri dai denti a sciabola risalenti a più di

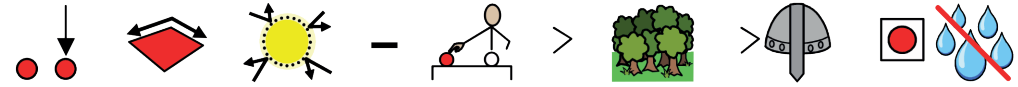


700.000 anni fa.

700.000



Un'altra area protetta è quella del Bosco dell'Elmo. Nell'arida



zona di collina del Bosco c'è soprattutto il leccio



sempreverde, mentre nelle valli sono presenti soprattutto le



piante legate alla presenza di acqua.





Ci sono molti più tipi di animali nelle aree con corsi d'acqua



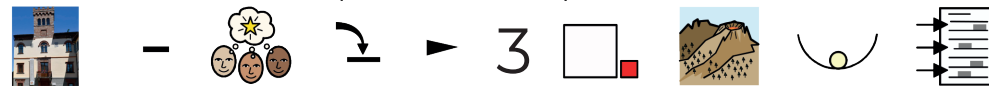
rispetto alle aree di collina. Ci sono molti pesci,



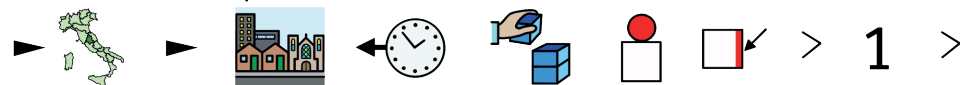
insetti, uccelli e mammiferi, come il lupo.



S.Venanzo è famoso per i tre piccoli vulcani, unici in tutta






l'Umbria. Il paese è stato costruito sul bordo di uno dei











vulcani.





Nel  parco  si  può  fare  una  piccola  passeggiata  e  vedere
 le  rocce  che  si  sono  formate  quando  si  è 
 raffreddata  la  lava  di  uno  dei  vulcani. 

A  S.Venanzo  ci sono  un  museo  e  un  parco  sui  vulcani. 
 Nel  museo  ci sono  rocce,  minerali  e  fossili,  come  quelli  di 
 un  antico  elefante  trovato  proprio  qua.  



Programma di Sviluppo Rurale per l'Umbria 2014-2020

Fondo Europeo Agricolo per lo Sviluppo Rurale:
l'Europa investe nelle zone rurali

LE VIE DEL PEGLIA. RECUPERO E VALORIZZAZIONE DEI SENTIERI STORICI NEL COMUNE DI SAN VENANZO PER ITINERARI TRA NATURA E CULTURA

Progetto realizzato dal Comune di San Venanzo con un contributo a valere sul P. S.R. per l'Umbria 2014-2020 - Misura 7 - Sottomisura 7.5 - Intervento 7.5.1 «Investimenti in infrastrutture ricreative, informazioni/infrastrutture turistiche su piccola scala-beneficiari pubblici»

**Organismo Responsabile dell'informazione:
Comune di San Venanzo (TR)**

**Autorità di gestione:
Regione Umbria - Direzione regionale Sviluppo
economico, agricoltura, lavoro, istruzione, agenda
digitale**

Credits e bibliografia:

- *Habitat del Sistema Territoriale STINA - Edizioni Compagnia delle Foreste, 2015*
- *Ecomuseo del Paesaggio Orvietano - EPO, Quaderno della Mappa di comunità del paesaggio di San Venanzo, Ecomuseo del Paesaggio Orvietano - EPO, 2005*

