

**LEGENDA DEI RILIEVI:**

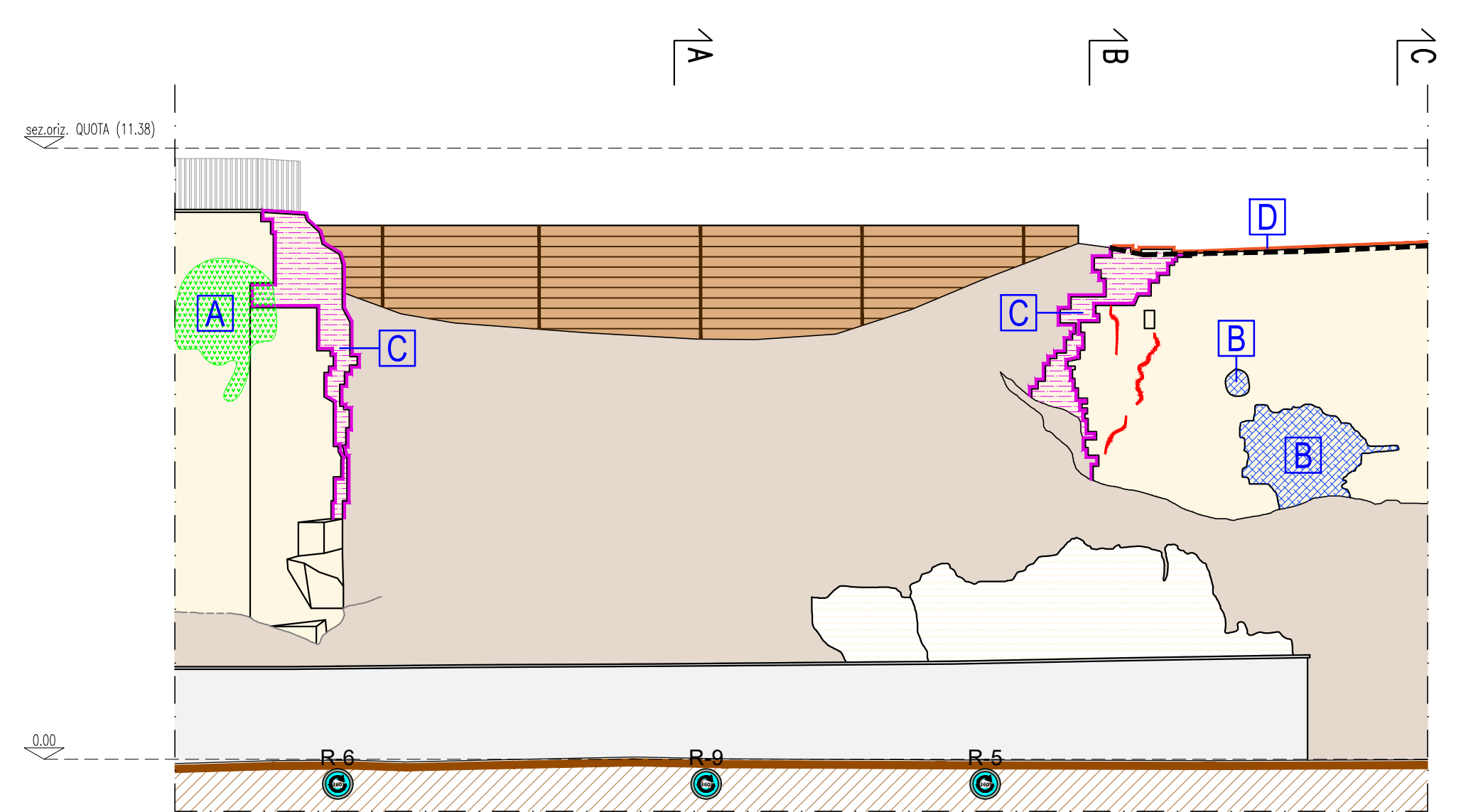
- MURATURA IN PIETRA IN VISTA, PRIMA DI INTONACO DALL'ORIGINE
- TRATTI DI MURA RICOSTRUITE IN EPOCA RECENTE IN ARRETRAMENTO RISPETTO AL FILO DELLE MURATURE ORGANICHE
- TERRENO
- ROCCIA AFFORANTE DAL TERRENO
- ELEMENTI METALLICI DI RAFFORZAMENTO DEL TERRENO
- MURATURE DI RECENTE COSTRUZIONE
- PROFILO DEL TERRENO A MONTE DELLE MURA
- PUNTI DI RIPRESA DELLE FOTO SFERICHE RIPORTATE NEL RELATIVO FASCICOLO ALLEGATO

**LEGENDA DEL DEGRADO DELLE MURATURE:**


- PRESENZA DI VEGETAZIONE SUPERFICIALE DIFFUSA, FLORA RUDEALE MERICOLA E MACROFLORA INSEDIATA TRA LE CONGIUNTURE MURARIE CON RADICI ANCHE LEGNOSE INTIMAMENTE LEGATE ALLA TESSITURA MURARIA
- LACUNA DEL MANTO MURARIO
- ESTREMITA' MURARIE DISAGGREGATE RIMASTE IN ESSERE IN SEGUITO AL CROLLO DI TRATTI DELLE MURA
- SOMMITA' DEL MURO ALTERATA
- LESIONI SULLE MURATURE



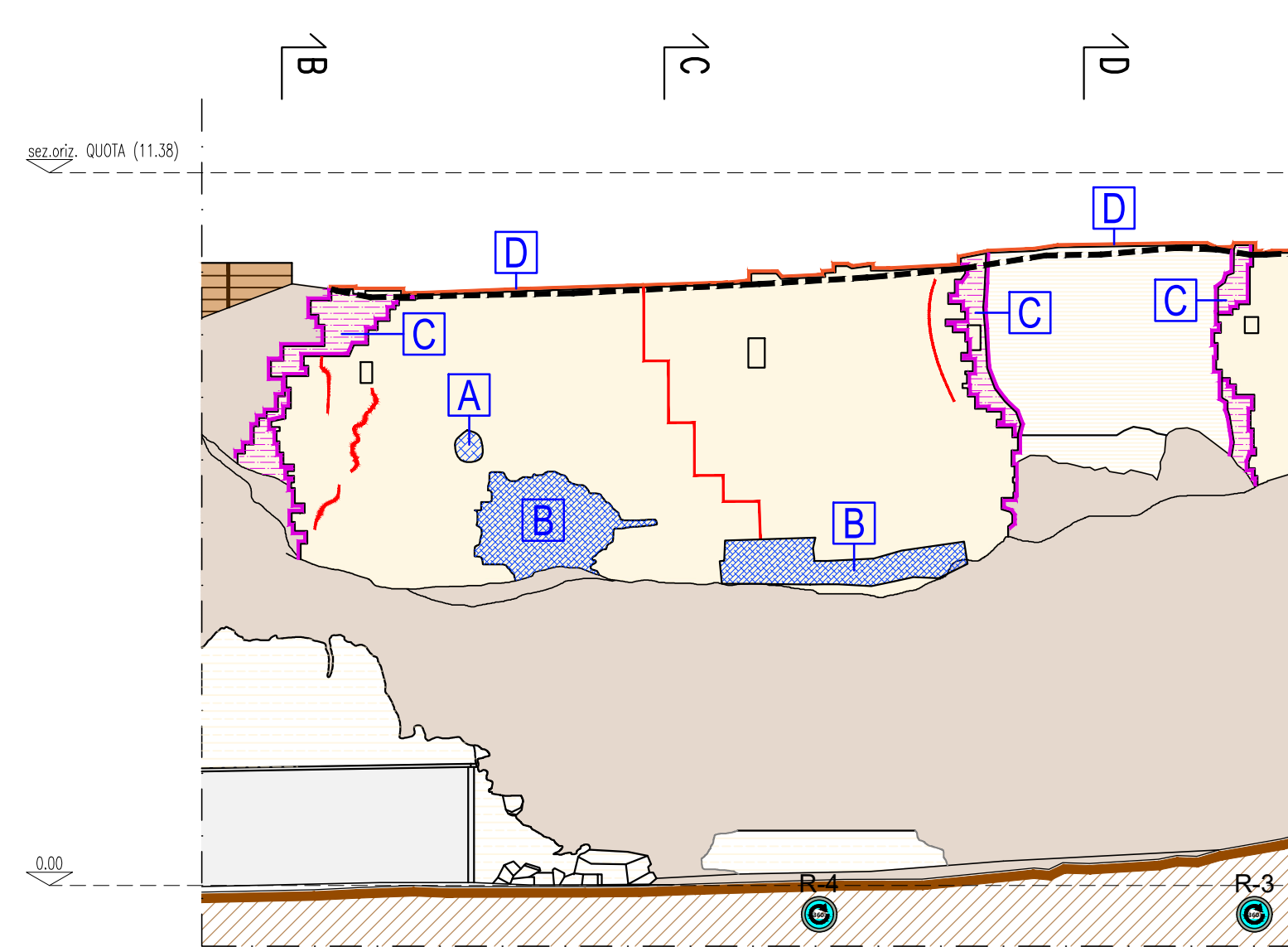
PROSPETTO 1 – RIPRESE FOTOGRAFICHE




PROSPETTO 1  
SCALA 1:100



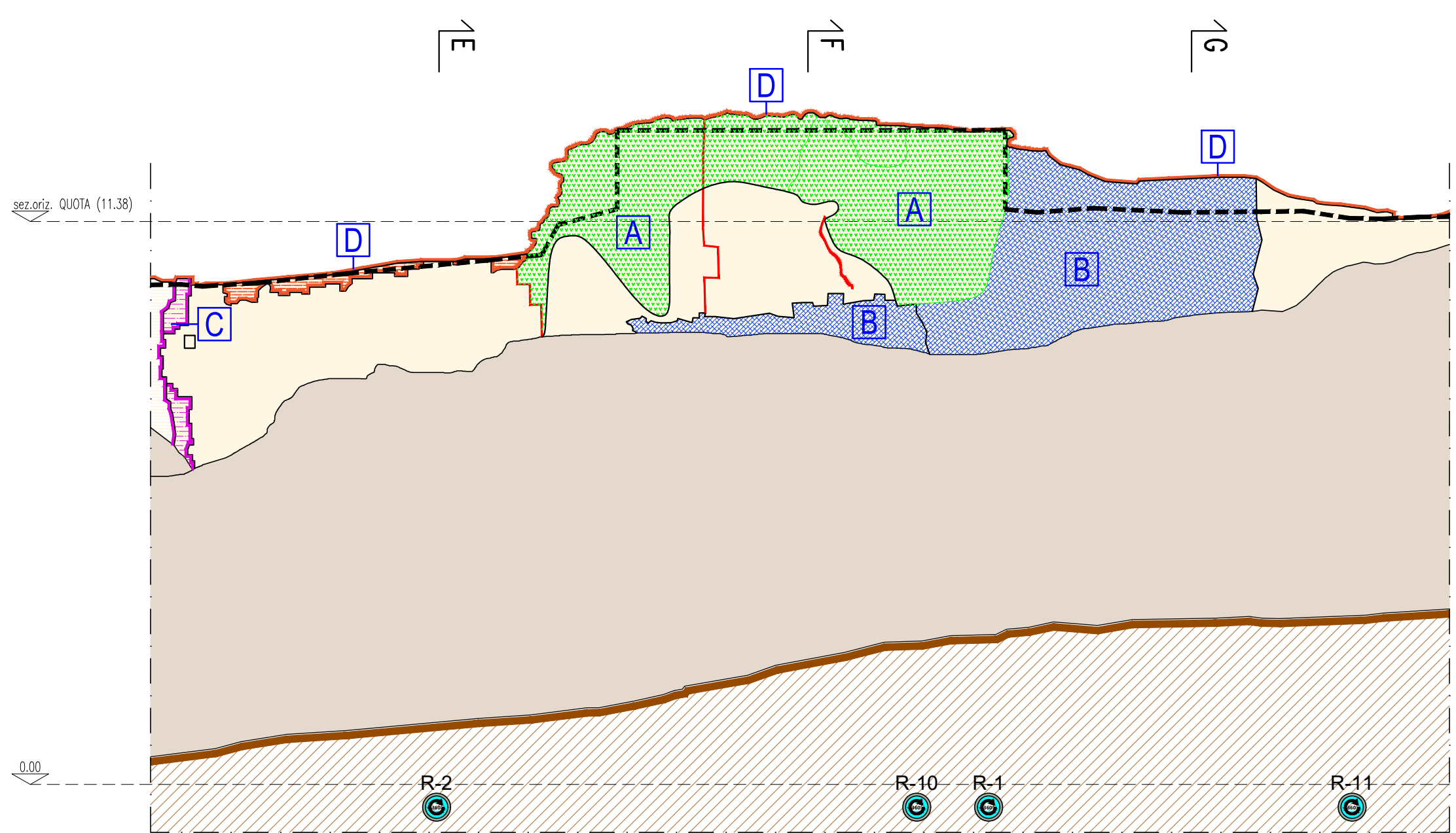
PROSPETTO 2 – RIPRESE FOTOGRAFICHE




PROSPETTO 2  
SCALA 1:100



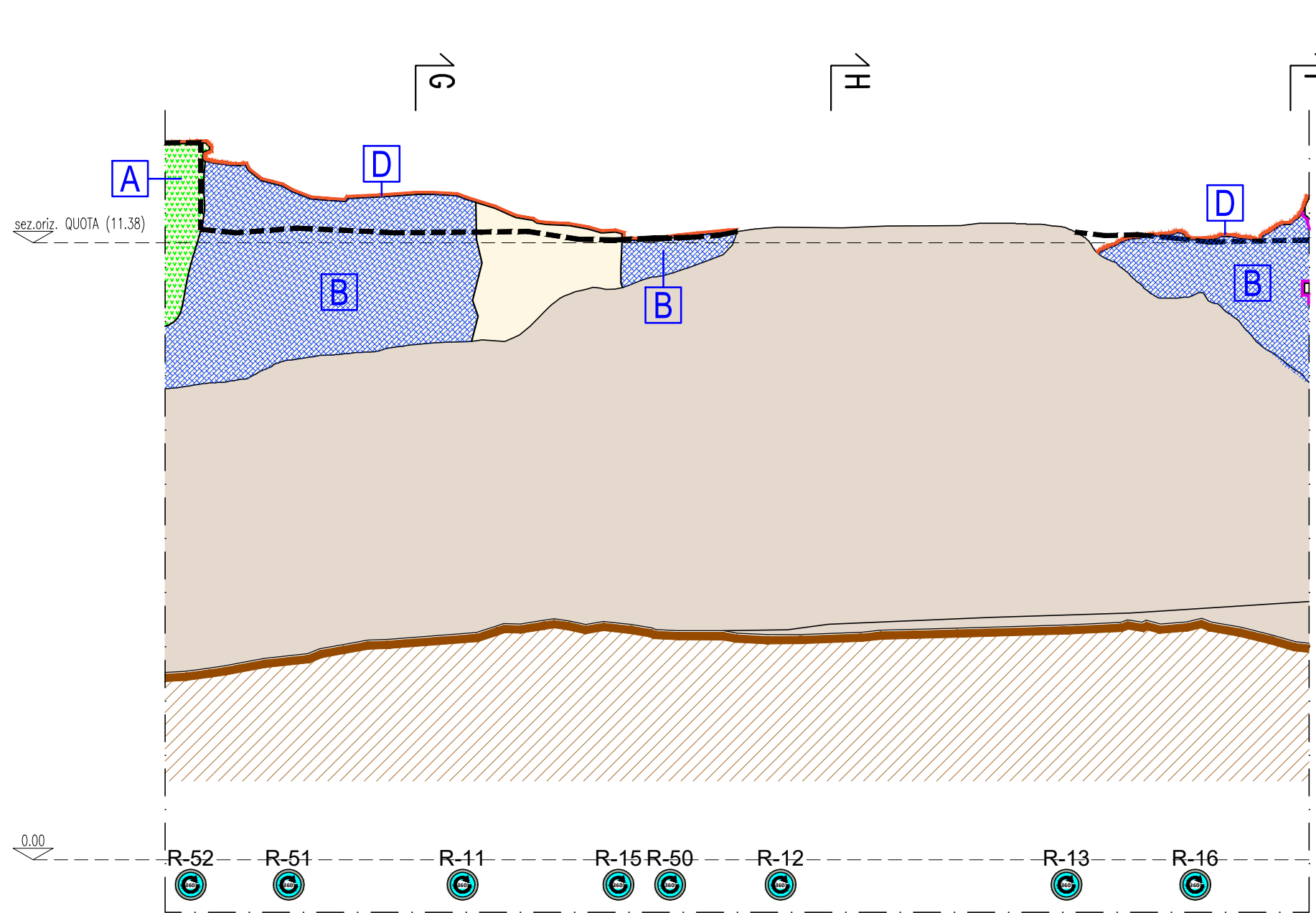
PROSPETTO 3 – RIPRESE FOTOGRAFICHE



PROSPETTO 3  
SCALA 1:100



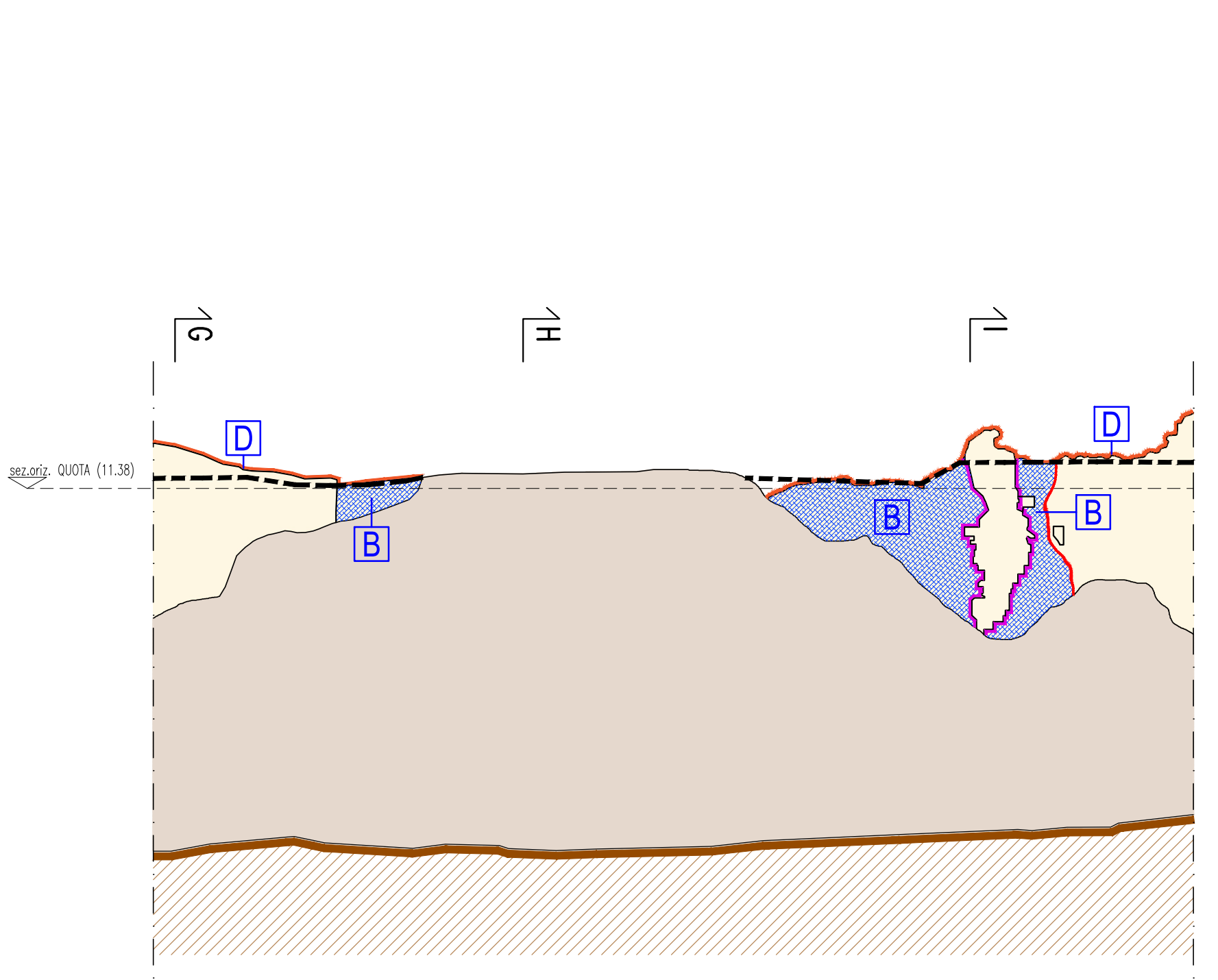
PROSPETTO 4 – RIPRESE FOTOGRAFICHE




PROSPETTO 4  
SCALA 1:100



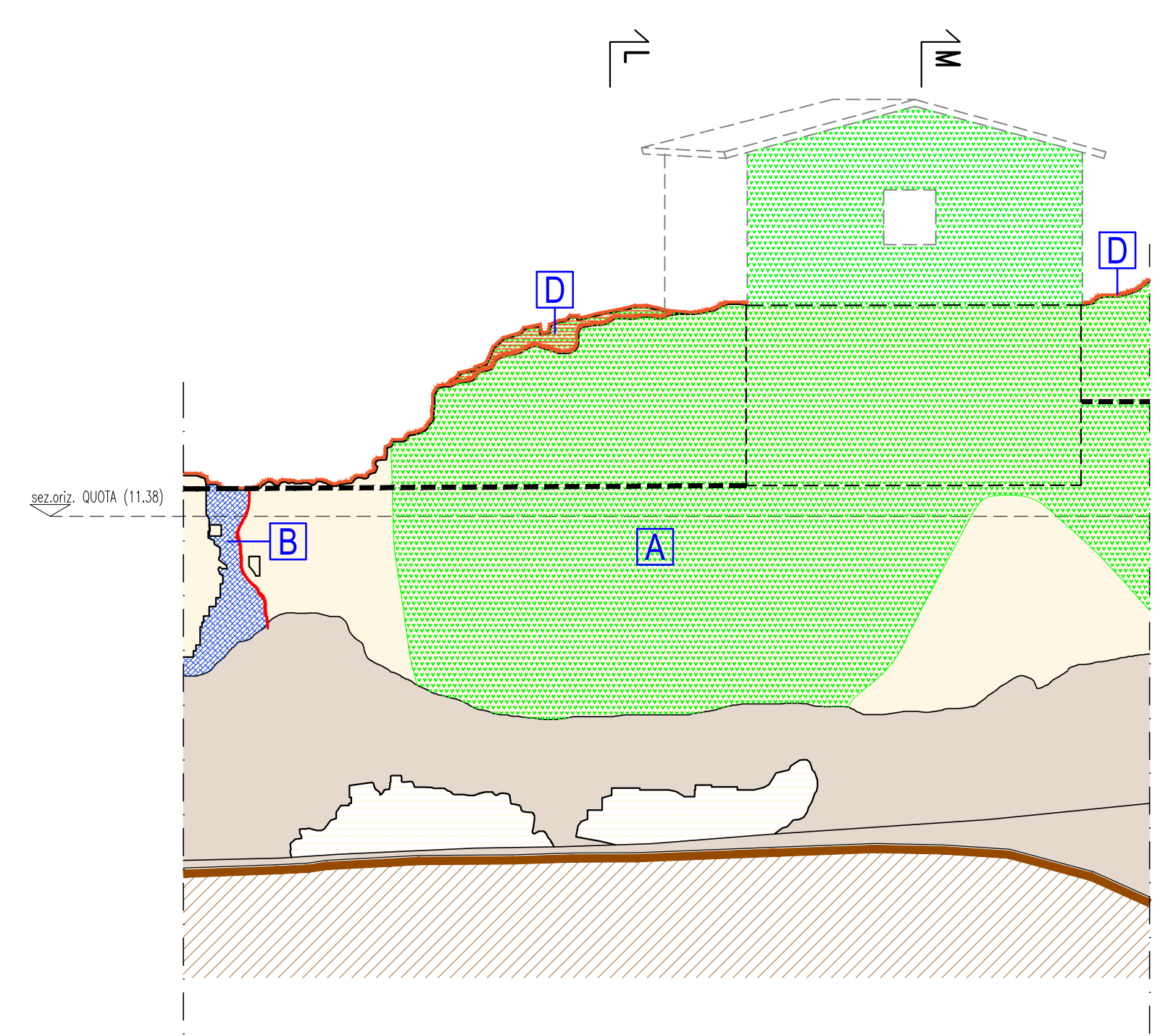
PROSPETTO 5 – RIPRESE FOTOGRAFICHE



PROSPETTO 5  
SCALA 1:100



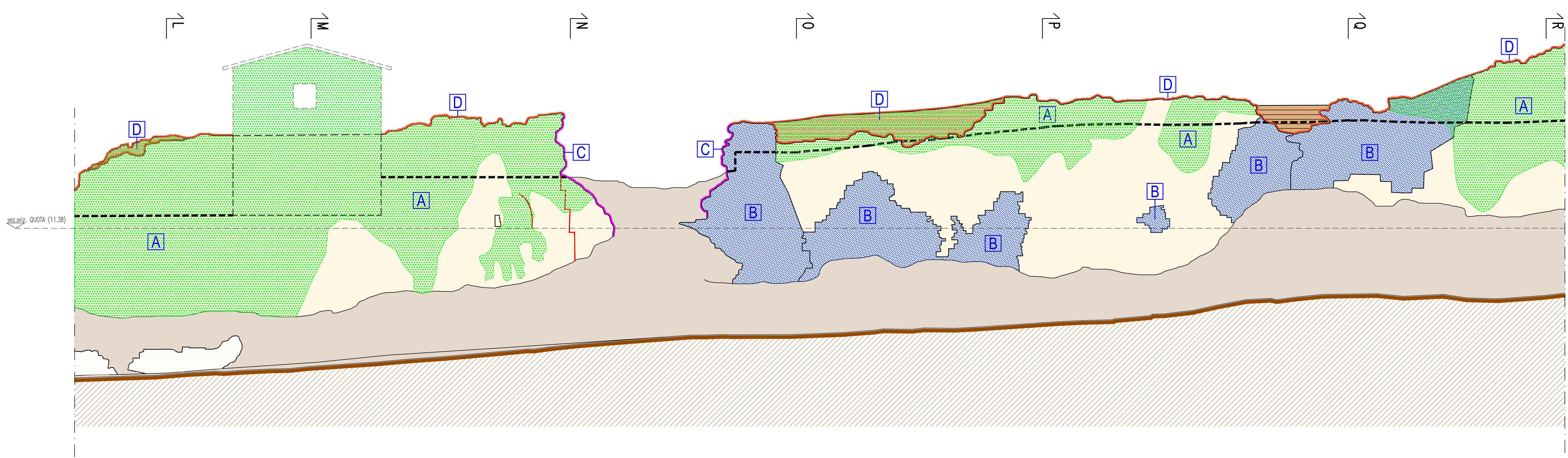
PROSPETTO 6 – RIPRESE FOTOGRAFICHE



PROSPETTO 6  
SCALA 1:100



PROSPETTO 7 – RIPRESE FOTOGRAFICHE



PROSPETTO 7  
SCALA 1:100

Comune di San Venanzo  
Regione Umbria

Finanziato dall'Unione europea  
NextGenerationEU

"Interventi per la resilienza, la valorizzazione del territorio e l'efficienza energetica dei comuni - M2C4 - investimento 2.2" nell'ambito del Piano Nazionale di Ripresa e Resilienza (PNRR), approvato con decisione del Consiglio ECOFIN del 13 luglio e notificato all'Italia dal Segretario generale del Consiglio, con nota del 14/07/2021.

Progetto Definitivo per Opera Pubblica:  
INTERVENTI DI MITIGAZIONE DEL RISCHIO IDROGEOLOGICO NELL'AREA A RISCHIO R4 DI ROTECASTELLO DEL COMUNE DI SAN VENANZO. CUP E24H20000600001 - CIG 9179751A29

FASCIA DI INFLUENZA N°1 CON IL CENTRO STORICO  
CONSOLIDAMENTO STRUTTURALE DELLE MURA STORICHE DI SOSTEGNO E CONTENIMENTO DELL'APPARATO GEOLOGICO - DA PROGETTO DI FATTIBILITA' TECNICO ECONOMICA DELIBERATA C.C. 15.03.2021

**PRIMO STRALCIO**

Il Mandatario del RTP incaricato:  
Ing. Arch. Massimo Mariani

Il Mandante del RTP incaricato:  
Geol. Simone Zucconi

Il Mandante del RTP incaricato:  
Geom. Norberto Magnanini

Titolo elaborato:  
RILIEVO DEL DEGRADO DELLE MURATURE : PROSPETTI

Rev.	Data	Descrizione	TAVOLA	SCALA
0	MARZO 2023	PRIMA EMISSIONE	05/03	1:100
1				
2				
3				

C:\Users\... \Documents\... \PROSPETTI